



**МИНИСТЕРСТВО ТОПЛИВНО-ЭНЕРГЕТИЧЕСКОГО КОМПЛЕКСА
И ЖИЛИЩНО-КОММУНАЛЬНОГО ХОЗЯЙСТВА
КРАСНОДАРСКОГО КРАЯ**

П Р И К А З

от 23.05.2019

№ 174

г. Краснодар

**Об утверждении границ охранной зоны объекта
«Газопровод высокого давления и шкафной газораспределительный
пункт по ул. Луценко в г. Белореченске»
в муниципальном образовании Белореченский район**

В соответствии с Федеральным законом Российской Федерации от 31 марта 1999 г. № 69-ФЗ «О газоснабжении в Российской Федерации», статьями 56, 90, 106 Земельного кодекса Российской Федерации, статьей 57 Градостроительного кодекса Российской Федерации, постановлением Правительства Российской Федерации от 20 ноября 2000 г. № 878 «Об утверждении Правил охраны газораспределительных сетей», постановлением главы администрации (губернатора) Краснодарского края от 28 декабря 2015 г. № 1310 «О министерстве топливно-энергетического комплекса и жилищно-коммунального хозяйства Краснодарского края», на основании заявления администрации муниципального образования Белореченский район от 18 апреля 2019 г. № 01-19/489, п р и к а з ы в а ю:

1. Утвердить границы охранной зоны объекта «Газопровод высокого давления и шкафной газораспределительный пункт по ул. Луценко в г. Белореченске» протяженностью 434 м, кадастровый номер: 23:39:1101167:343, инвентарный номер: 1835-Г, расположенного по адресу: Краснодарский край, Белореченский район, г. Белореченск, ул. Луценко, принадлежащего на праве собственности муниципальному образованию Белореченский район Краснодарского края, согласно сведениям о границах охранной зоны объекта (прилагаются).

2. Установить ограничения (обременения) на земельные участки, входящие в границы охранной зоны объекта.

3. Начальнику отдела нефтегазовой отрасли и трубопроводного транспорта (Щербаков А.В.) обеспечить:

1) направление в 5-дневный срок сведений о границах охранной зоны объекта в орган регистрации для внесения в Единый государственный реестр недвижимости в порядке, предусмотренном Федеральным законом от 13 июля 2015 г. № 218-ФЗ «О государственной регистрации недвижимости»;

2) направление в 5-дневный срок копии приказа в орган исполнительной власти, уполномоченный на размещение в государственных информационных


системах обеспечения градостроительной деятельности, орган местного самоуправления городского округа, орган местного самоуправления муниципального района для размещения в информационных системах обеспечения градостроительной деятельности.

4. Администрации муниципального образования Белореченский район (ИНН 2303010026, ОГРН 1022300715480) обеспечить возмещение убытков, причиненных в связи с установлением охранной зоны объекта «Газопровод высокого давления и шкафной газораспределительный пункт по ул. Луценко в г. Белореченске», лицам, указанным в части 2 статьи 57.1 Земельного кодекса Российской Федерации, со дня установления охранной зоны объекта.

5. Отделу правового и кадрового обеспечения (Скакун О.В.) обеспечить размещение (опубликование) приказа на официальном сайте администрации Краснодарского края www.admkrai.krasnodar.ru.

6. Приказ вступает в силу со дня его подписания.

Министр



Е.В. Зименко

Приложение

УТВЕРЖДЕНЫ

приказом министерства
топливно-энергетического
комплекса и жилищно-
коммунального хозяйства

Краснодарского края
от 23.05.2019 № 174

Сведения о границах охранной зоны объекта
«Газопровод высокого давления и шкафной газораспределительный
пункт по ул. Луценко в г. Белореченске»
в муниципальном образовании Белореченский район

Содержание

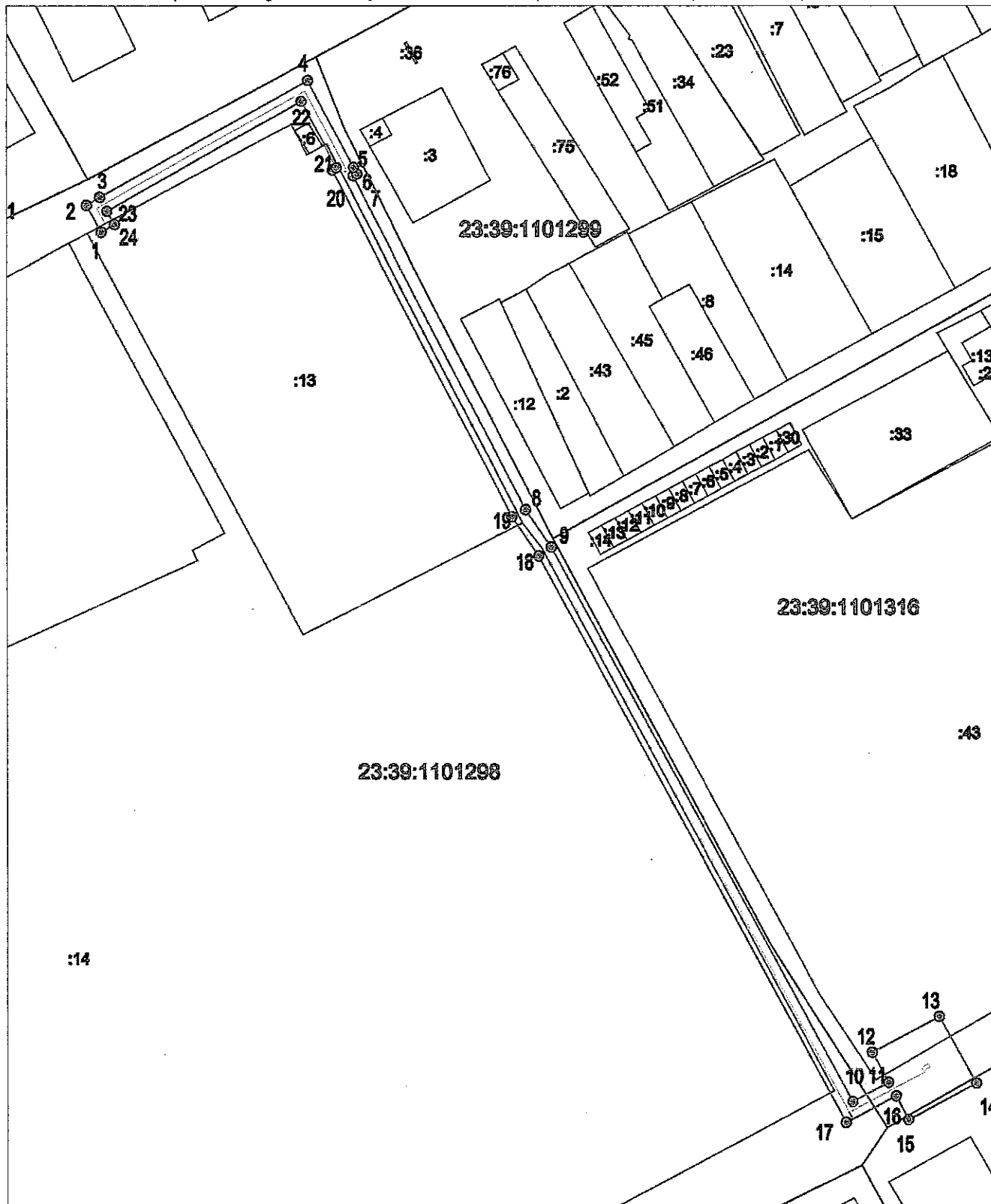
№ п/п	Наименование документов	№ стр.
1.	Схема границ охранной зоны	3
2.	Перечень координат	4

Граница охранной зоны объекта

Наименование объекта: «Газопровод высокого давления и шкафной газораспределительный пункт по ул. Луценко в г. Белореченске» Инвентарный номер: 1835-Г.

Адрес: Краснодарский край, Белореченский район, г. Белореченск, ул. Луценко

Правообладатель: Муниципальное образование Белореченский район



Условные обозначения

Масштаб 1:1300

- граница охранной зоны газопровода
- ось газопровода
- граница земельного участка по сведениям ЕГРН
- граница кадастрового квартала

23:39:1101298 номер кадастрового квартала

:13 кадастровый номер земельного участка по сведениям ЕГРН

1 обозначение и номер поворотной, характерной точки границы охранной зоны газопровода


4

Перечень координат характерных точек границ охранной зоны объекта
«Газопровод высокого давления и шкафной газораспределительный
пункт по ул. Луценко в г. Белореченске»
в муниципальном образовании Белореченский район
система координат МСК 23 (зона 2)

Обозначение характерных точек границ	Координаты, м	
	X	Y
1	447204.08	2212962.99
2	447211.03	2212959.15
3	447213.09	2212962.59
4	447243.87	2213016.98
5	447220.99	2213028.99
6	447219.29	2213029.84
7	447218.70	2213028.83
8	447131.43	2213073.82
9	447121.67	2213080.51
10	446976.53	2213159.14
11	446981.57	2213168.54

12	446989.44	2213164.25
13	446998.87	2213181.82
14	446981.37	2213191.50
15	446971.85	2213173.77
16	446978.04	2213170.45
17	446971.08	2213157.41
18	447119.36	2213077.24
19	447129.59	2213070.27
20	447220.29	2213023.44
21	447220.89	2213024.51
22	447238.37	2213015.27
23	447209.54	2212964.53
24	447206.06	2212966.44
1	447204.08	2212962.99

Заместитель начальника отдела
нефтегазовой отрасли
и трубопроводного транспорта



А.В. Любченко