



МИНИСТЕРСТВО  
ТОПЛИВНО-ЭНЕРГЕТИЧЕСКОГО КОМПЛЕКСА И ЖИЛИЩНО-  
КОММУНАЛЬНОГО ХОЗЯЙСТВА КРАСНОДАРСКОГО КРАЯ

П Р И К А З

от 19.09.2018,

№ 389

г.Краснодар

**Об утверждении границ охранной зоны объекта  
«Газопровод высокого давления  $P = 0,6$  МПа,  
 $d = 720$  мм,  $d = 630$  мм литер В»  
в муниципальном образовании город Краснодар**

В соответствии с Федеральным законом Российской Федерации от 31 марта 1999 года № 69-ФЗ «О газоснабжении в Российской Федерации», статьями 56, 87, 90 Земельного кодекса Российской Федерации, Правилами охраны газораспределительных сетей, утвержденными постановлением Правительства Российской Федерации от 20 ноября 2000 года № 878 «Об утверждении Правил охраны газораспределительных сетей», постановлением главы администрации (губернатора) Краснодарского края от 28 декабря 2015 года № 1310 «О министерстве топливно-энергетического комплекса и жилищно-коммунального хозяйства Краснодарского края» п р и к а з ы в а ю:

1. Утвердить границы охранной зоны объекта «Газопровод высокого давления  $P = 0,6$  МПа,  $d = 720$  мм,  $d = 630$  мм литер В», протяженностью 6967 м, кадастровый номер объекта: 23:43:0000000:968, инвентарный номер: 92871, расположенного по адресу: Российская Федерация, Краснодарский край, г. Краснодар, Карасунский внутригородской округ, от ГРС-4 ул. Камвольная до ТЭЦ ул. Трамвайная, 2, принадлежащего на праве собственности акционерному обществу «Краснодаргоргаз», согласно сведениям о границах охранной зоны объекта (прилагается).

2. Установить ограничения (обременения) на земельные участки, входящие в границы охранной зоны объекта.

3. Начальнику отдела нефтегазовой отрасли и трубопроводного транспорта (Щербаков) обеспечить:

1) направление сведений в орган регистрации для внесения в Единый государственный реестр недвижимости в порядке в соответствии с Федеральным законом от 13 июля 2015 года № 218-ФЗ «О государственной регистрации недвижимости»;

2) направление в 7-дневный срок после дня первого официального опубликования в территориальный орган Министерства юстиции Российской Федерации по Краснодарскому краю для включения в федеральный регистр

нормативных правовых актов субъектов Российской Федерации на официальный электронный адрес e-mail: ru23@minjust.ru:

- настоящего приказа в формате «pdf» (в одном файле, который должен содержать только нераспознанный электронный образ нормативного правового акта субъекта Российской Федерации на бумажном носителе с разрешением не более 300 dpi);

- сведений об источниках официального опубликования настоящего приказа в виде текста в одном из следующих форматов: «doc», «docx», «odt», «rtf».

4. Инженеру (Веселова) обеспечить размещение (опубликование) настоящего приказа на официальном сайте администрации Краснодарского края [www.admkrai.krasnodar.ru](http://www.admkrai.krasnodar.ru) и министерства топливно-энергетического комплекса и жилищно-коммунального хозяйства Краснодарского края в информационно-телекоммуникационной сети «Интернет».

5. Контроль за выполнением настоящего приказа возложить на заместителя министра А.В. Ляшко.

6. Приказ вступает в силу со дня его подписания.

Министр



А.М. Волошин

ПРИЛОЖЕНИЕ

УТВЕРЖДЕНЫ  
приказом министерства  
топливно-энергетического  
комплекса и жилищно-  
коммунального хозяйства  
Краснодарского края  
от 19.09.2018 № 389

Сведения о границах охранной зоны объекта  
«Газопровод высокого давления  
P = 0,6 МПа, d = 720 мм, d = 630 мм литер В»  
в муниципальном образовании город Краснодар

## Содержание

№ п/п	Наименование документов	№ стр.
1.	Перечень координат	3
2.	Схема границ охранной зоны	6
3.	Пояснительная записка	11



Перечень координат характерных точек границ охранной зоны объекта  
 «Газопровод высокого давления  
 Р = 0,6 МПа, d = 720 мм, d = 630 мм литер В»  
 в муниципальном образовании город Краснодар  
 система координат МСК 23

Обозначение характерных точек	Координаты, м	
	Х	У
1	480976.95	1383642.79
2	480972.95	1383642.87
3	480972.79	1383635.14
4	480905.81	1383637.30
5	480804.99	1383639.25
6	480716.97	1383641.36
7	480618.56	1383643.67
8	480333.65	1383649.69
9	480303.68	1383650.29
10	480151.84	1383656.68
11	480077.51	1383660.54
12	480042.50	1383688.55
13	480040.25	1383690.31
14	479975.09	1383736.43
15	479892.34	1383795.13
16	479883.92	1383801.04
17	479815.77	1383855.87
18	479765.70	1383896.08
19	479715.97	1383935.32
20	479703.47	1383944.93
21	479672.81	1383968.38
22	479632.95	1383999.25
23	479561.42	1384056.46
24	479512.61	1384094.35
25	479461.86	1384136.00
26	479411.99	1384177.46
27	479369.58	1384212.95
28	479337.99	1384239.71
29	479307.34	1384265.75
30	479287.82	1384282.15
31	479245.14	1384318.10
32	479203.04	1384352.52
33	479174.76	1384375.97
34	479145.38	1384400.02
35	479097.76	1384438.84

36	479064.65	1384463.95
37	479042.39	1384480.39
38	479084.94	1384543.55
39	479123.93	1384602.47
40	479181.37	1384690.86
41	479259.55	1384809.65
42	479352.07	1384948.90
43	479307.71	1384980.26
44	479279.36	1384999.92
45	479258.85	1385013.51
46	479194.40	1384923.01
47	479170.71	1384889.83
48	479093.43	1384848.55
49	478993.01	1384795.15
50	478927.84	1384761.46
51	478908.07	1384751.17
52	478907.59	1384750.24
53	478907.34	1384748.45
54	478909.24	1384744.19
55	478873.42	1384713.07
56	478817.31	1384664.35
57	478783.36	1384690.12
58	478767.78	1384703.30
59	478752.69	1384718.14
60	478734.54	1384732.30
61	478718.18	1384745.28
62	478692.28	1384759.47
63	478658.92	1384780.04
64	478615.00	1384803.53
65	478572.01	1384826.91
66	478538.95	1384847.36
67	478498.59	1384840.65
68	478476.49	1384835.88
69	478450.10	1384831.88
70	478428.92	1384827.26
71	478419.56	1384789.54
72	478417.35	1384780.09
73	478320.69	1384762.84



74	478233.03	1384747.35
75	478162.85	1384734.56
76	478107.27	1384724.75
77	478067.09	1384717.47
78	478006.76	1384706.41
79	477946.67	1384696.92
80	477910.01	1384689.98
81	477897.88	1384688.19
82	477865.37	1384682.49
83	477859.08	1384681.46
84	477840.96	1384684.23
85	477819.47	1384690.11
86	477768.77	1384706.40
87	477755.26	1384710.99
88	477723.29	1384724.49
89	477657.71	1384726.28
90	477623.22	1384726.80
91	477598.94	1384727.04
92	477540.40	1384729.51
93	477454.72	1384729.61
94	477362.72	1384729.80
95	477260.99	1384730.27
96	477150.00	1384730.09
97	477138.85	1384664.40
98	477134.97	1384642.95
99	477088.67	1384625.12
100	477061.46	1384614.10
101	477010.77	1384614.63
102	477010.83	1384617.81
103	476890.12	1384619.10
104	476840.06	1384619.70
105	476808.53	1384619.94
106	476721.30	1384620.93
107	476632.62	1384621.69
108	476503.06	1384623.26
109	476492.18	1384623.42
110	476493.19	1384698.76
111	476493.44	1384723.97
112	476461.53	1384724.32
113	476461.49	1384720.32
114	476489.40	1384720.02
115	476489.19	1384698.81
116	476488.13	1384619.48
117	476503.00	1384619.26
118	476632.58	1384617.69

119	476721.26	1384616.93
120	476808.49	1384615.94
121	476840.02	1384615.70
122	476890.07	1384615.10
123	477006.76	1384613.85
124	477006.70	1384610.67
125	477062.22	1384610.09
126	477090.14	1384621.40
127	477138.50	1384640.03
128	477142.79	1384663.71
129	477153.38	1384726.10
130	477260.98	1384726.27
131	477362.70	1384725.80
132	477454.71	1384725.61
133	477540.32	1384725.51
134	477598.84	1384723.04
135	477623.17	1384722.80
136	477657.63	1384722.28
137	477722.42	1384720.52
138	477753.83	1384707.25
139	477767.52	1384702.60
140	477818.33	1384686.27
141	477840.13	1384680.32
142	477859.10	1384677.41
143	477866.04	1384678.55
144	477898.52	1384684.25
145	477910.68	1384686.04
146	477947.35	1384692.98
147	478007.43	1384702.47
148	478067.81	1384713.54
149	478107.97	1384720.82
150	478163.56	1384730.62
151	478233.73	1384743.41
152	478321.39	1384758.90
153	478420.65	1384776.61
154	478423.44	1384788.61
155	478432.20	1384823.88
156	478450.83	1384827.95
157	478477.21	1384831.95
158	478499.34	1384836.72
159	478538.13	1384843.17
160	478570.00	1384823.45
161	478613.10	1384800.01
162	478656.92	1384776.57
163	478690.27	1384756.01

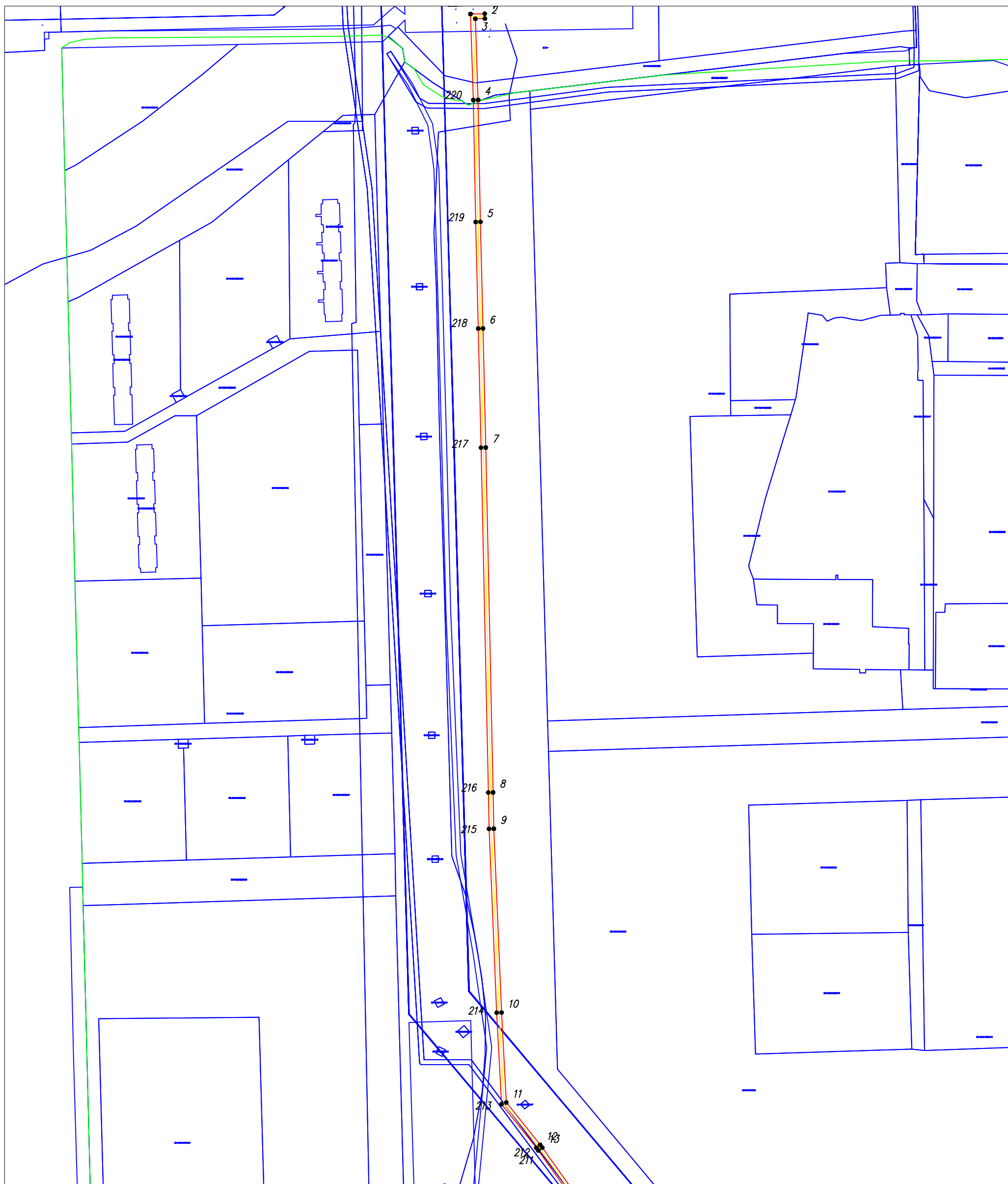
164	478715.96	1384741.94
165	478732.06	1384729.15
166	478750.05	1384715.13
167	478765.08	1384700.34
168	478780.86	1384687.00
169	478817.48	1384659.20
170	478876.05	1384710.05
171	478913.35	1384742.46
172	478913.50	1384744.44
173	478911.68	1384748.54
174	478929.68	1384757.90
175	478994.87	1384791.61
176	479095.31	1384845.02
177	479173.42	1384886.75
178	479197.66	1384920.69
179	479259.86	1385008.04
180	479277.12	1384996.61
181	479305.41	1384976.99
182	479346.59	1384947.87
183	479256.21	1384811.85
184	479178.03	1384693.05
185	479120.59	1384604.66
186	479081.61	1384545.77
187	479036.94	1384479.45
188	479062.25	1384460.75
189	479095.29	1384435.70
190	479142.85	1384396.93
191	479172.22	1384372.88
192	479200.49	1384349.44
193	479242.58	1384315.02

194	479285.24	1384279.09
195	479304.76	1384262.70
196	479335.40	1384236.66
197	479367.01	1384209.89
198	479409.42	1384174.38
199	479459.32	1384132.92
200	479510.11	1384091.22
201	479558.95	1384053.32
202	479630.47	1383996.10
203	479670.37	1383965.20
204	479701.04	1383941.76
205	479713.51	1383932.16
206	479763.21	1383892.95
207	479813.27	1383852.76
208	479881.51	1383797.84
209	479890.04	1383791.86
210	479972.77	1383733.16
211	480037.86	1383687.10
212	480040.01	1383685.42
213	480076.02	1383656.61
214	480151.65	1383652.68
215	480303.56	1383646.29
216	480333.57	1383645.69
217	480618.47	1383639.67
218	480716.88	1383637.36
219	480804.90	1383635.25
220	480905.71	1383633.30
221	480976.71	1383631.01
1	480976.95	1383642.79



Граница охранной зоны объекта

Наименование объекта: Газопровод высокого давления  $P = 0,6$  МПа,  $d = 720$  мм,  $d = 630$  мм, литер В  
Адрес: Краснодарский край, г. Краснодар, Карасунский внутригородской округ,  
от ГРС-4 ул. Камвольная до ТЭЦ ул. Трамвайная, 2  
Правообладатель: Акционерное Общество "Краснодаргоргаз"



Условные обозначения:

- — граница охранной зоны газопровода
- — ось газопровода
- — граница кадастрового квартала
- — граница земельного участка по сведениям ЕГРН

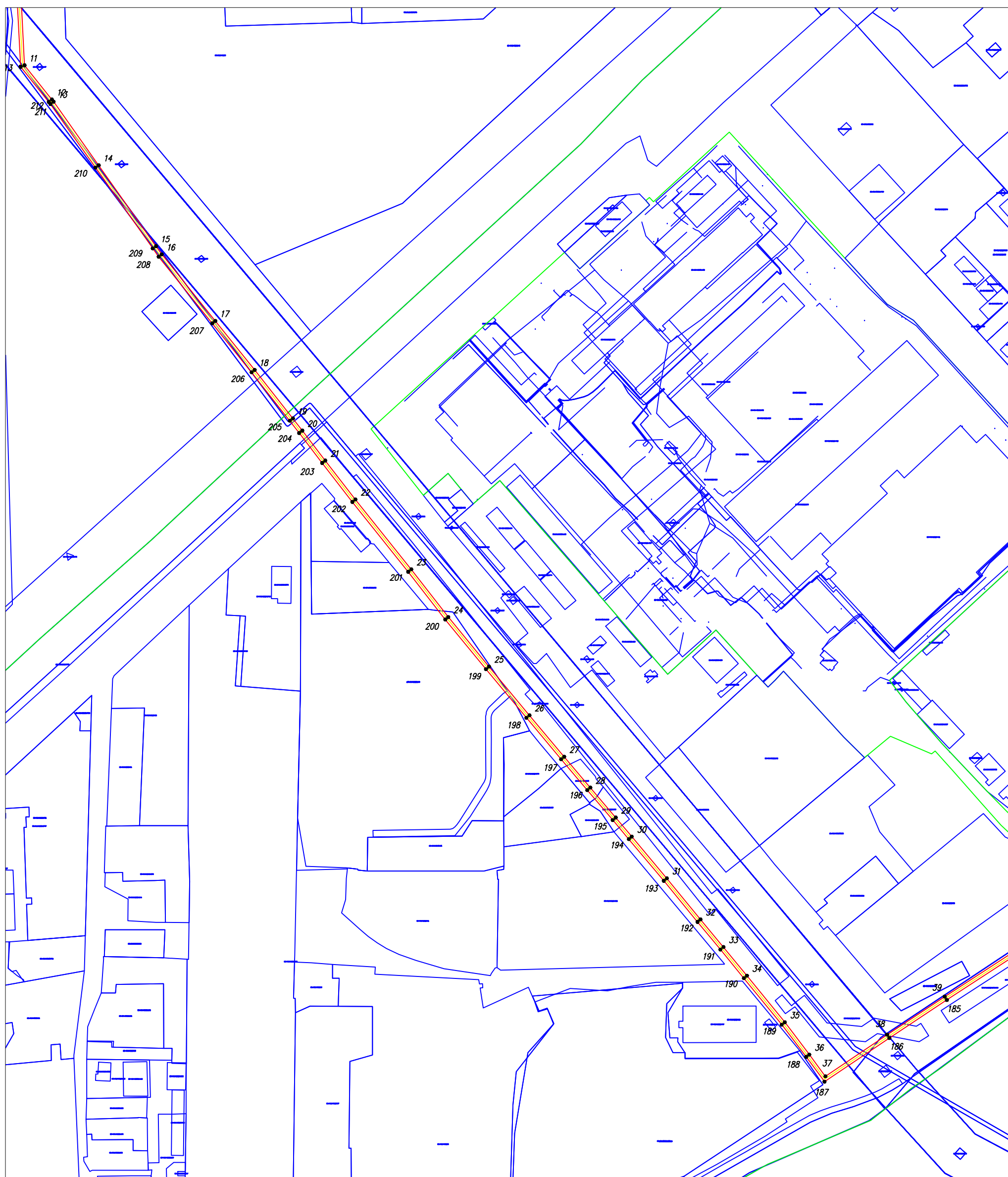
Масштаб 1:4000

- — обозначение поворотной, характерной точки границы охранной зоны газопровода
- 1 — номер поворотной, характерной точки границы охранной зоны газопровода







Граница охранной зоны объекта


Наименование объекта: Газопровод высокого давления  $P = 0,6$  МПа,  $d = 720$  мм,  $d = 630$  мм, литер В  
Адрес: Краснодарский край, г. Краснодар, Карасунский внутригородской округ, от ГРС-4 ул. Камвольная до ТЭЦ ул. Трамвайная, 2  
Правообладатель: Акционерное Общество "Краснодаргоргаз"



Условные обозначения:

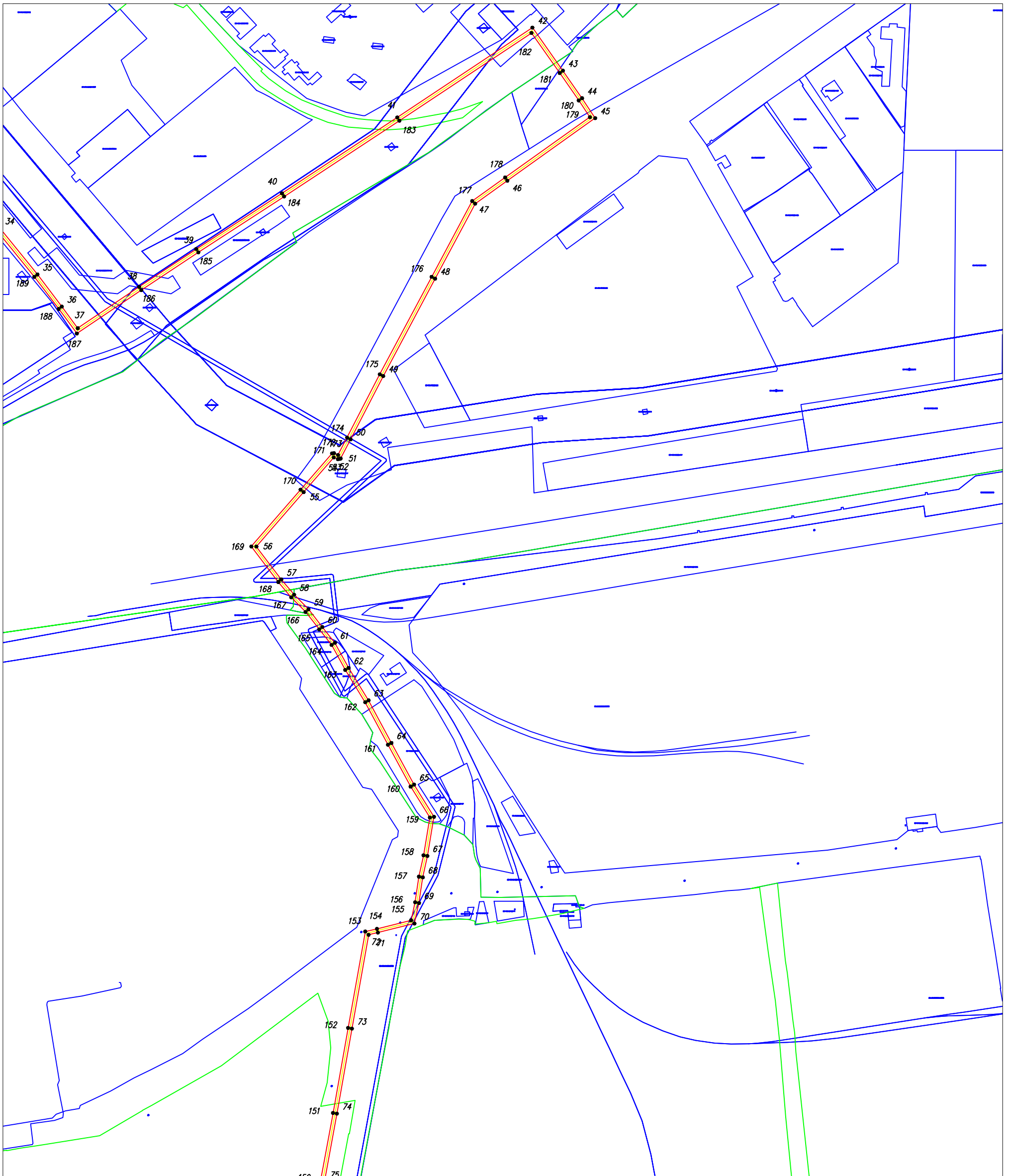
-  — граница охранной зоны газопровода
-  — ось газопровода
-  — граница кадастрового квартала
-  — граница земельного участка по сведениям ЕГРН

Масштаб 1:4000

-  — обозначение поворотной, характерной точки границы охранной зоны газопровода
- 1 — номер поворотной, характерной точки границы охранной зоны газопровода



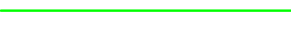

Граница охранной зоны объекта


Наименование объекта: Газопровод высокого давления  $P = 0,6$  МПа,  $d = 720$  мм,  $d = 630$  мм, литер В  
Адрес: Краснодарский край, г. Краснодар, Карасунский внутригородской округ,  
от ГРС-4 ул. Камвольная до ТЭЦ ул. Трамвайная, 2  
Правообладатель: Акционерное Общество "Краснодаргоргаз"



Условные обозначения:

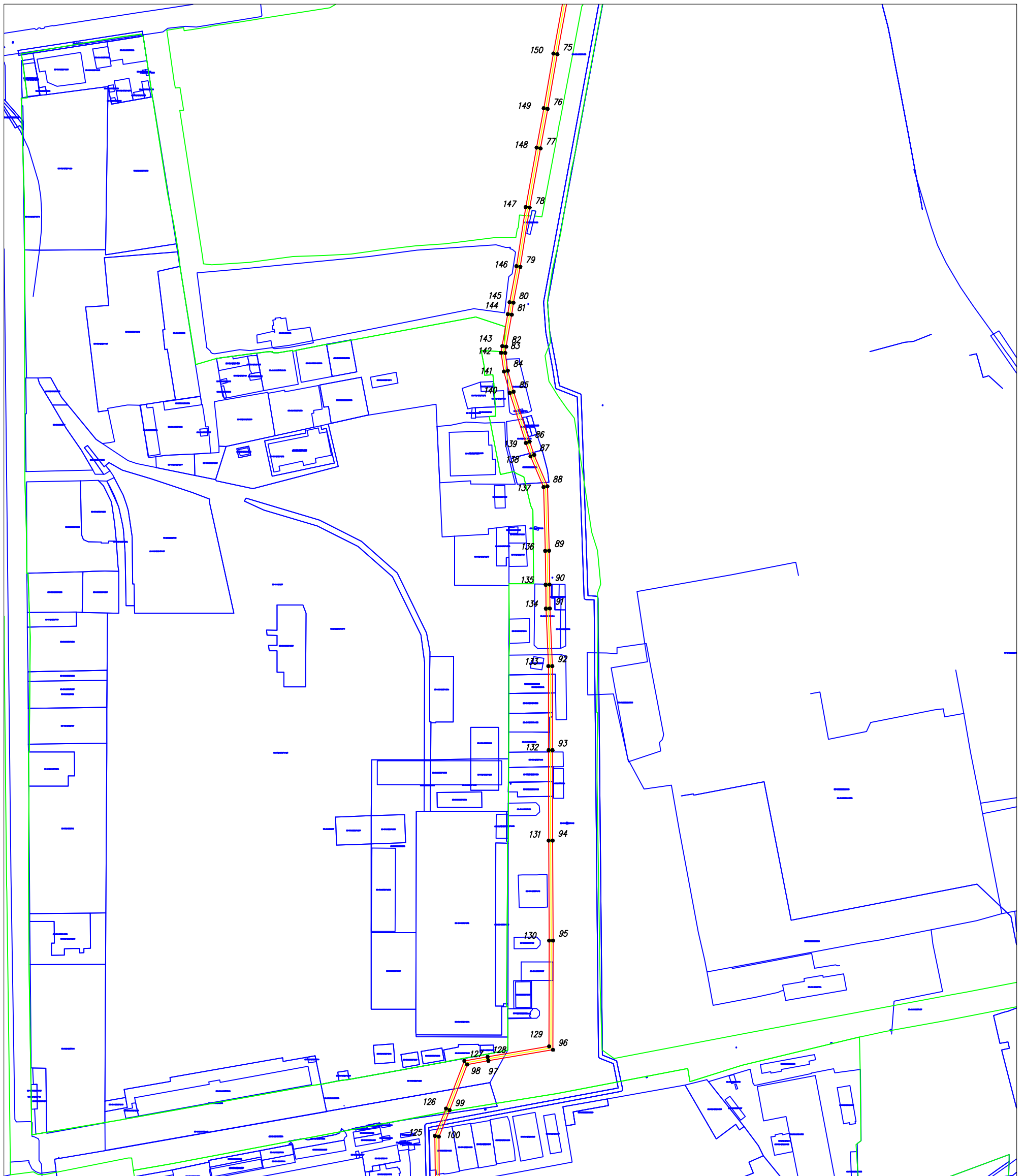
Масштаб 1:4000

-  — граница охранной зоны газопровода
-  — ось газопровода
-  — граница кадастрового квартала
-  — граница земельного участка по сведениям ЕГРН

-  — обозначение поворотной, характерной точки границы охранной зоны газопровода
- 1 — номер поворотной, характерной точки границы охранной зоны газопровода

Граница охранной зоны объекта

Наименование объекта: Газопровод высокого давления  $P = 0,6$  МПа,  $d = 720$  мм,  $d = 630$  мм, литер В  
Адрес: Краснодарский край, г. Краснодар, Карасунский внутригородской округ,  
от ГРС-4 ул. Камвольная до ТЭЦ ул. Трамвайная, 2  
Правообладатель: Акционерное Общество "Краснодаргоргаз"



Условные обозначения:

- — граница охранной зоны газопровода
- — ось газопровода
- — граница кадастрового квартала
- — граница земельного участка по сведениям ЕГРН

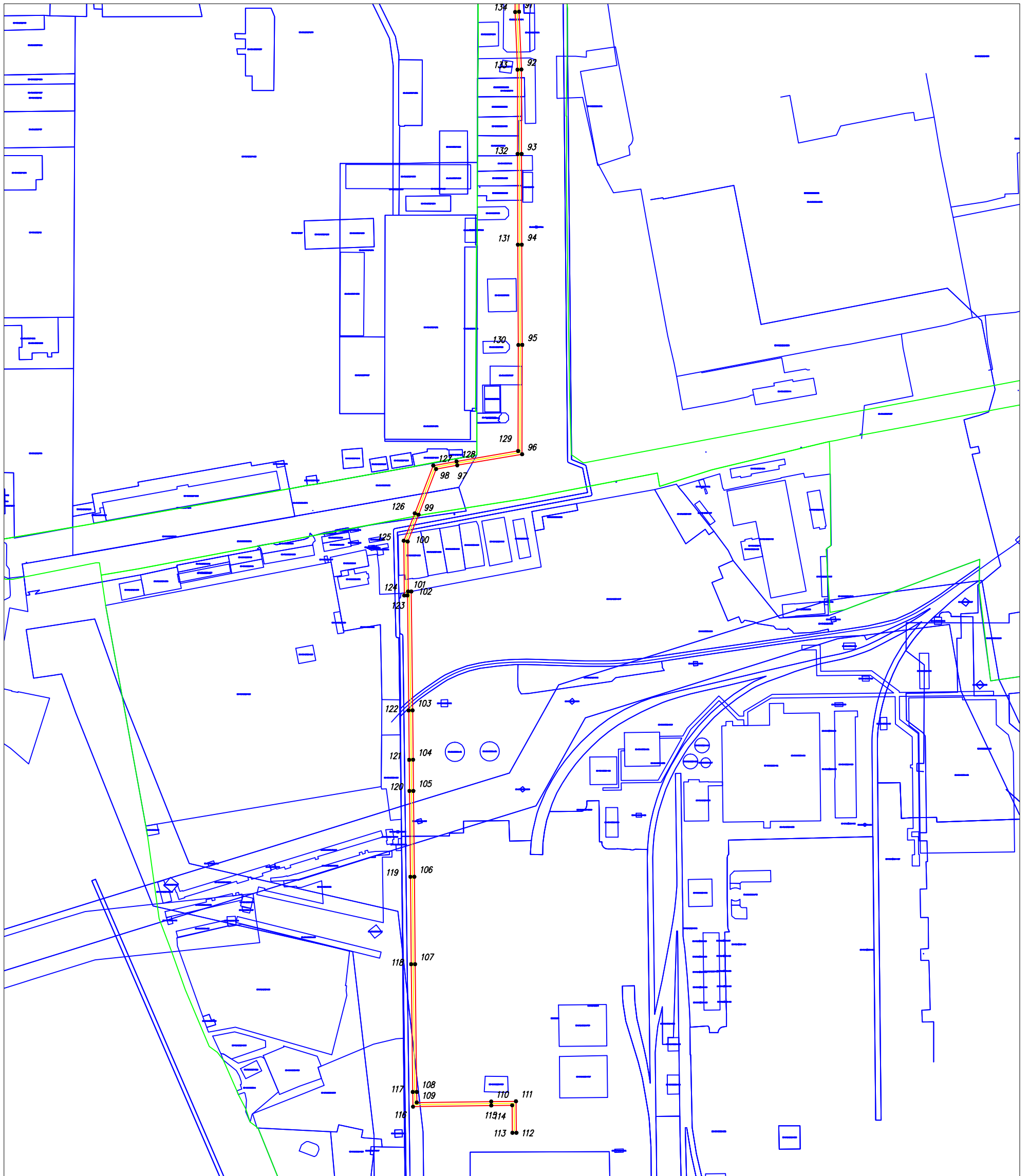
Масштаб 1:4000

- — обозначение поворотной, характерной точки границы охранной зоны газопровода
- 1 — номер поворотной, характерной точки границы охранной зоны газопровода



Граница охранной зоны объекта

Наименование объекта: Газопровод высокого давления  $P = 0,6$  МПа,  $d = 720$  мм,  $d = 630$  мм, литер В  
Адрес: Краснодарский край, г. Краснодар, Карасунский внутригородской округ,  
от ГРС-4 ул. Камвольная до ТЭЦ ул. Трамвайная, 2  
Правообладатель: Акционерное Общество "Краснодаргоргаз"



Условные обозначения:

- — граница охранной зоны газопровода
- — ось газопровода
- — граница кадастрового квартала
- — граница земельного участка по сведениям ЕГРН

Масштаб 1:4000

- — обозначение поворотной, характерной точки границы охранной зоны газопровода
- 1 — номер поворотной, характерной точки границы охранной зоны газопровода

## ПОЯСНИТЕЛЬНАЯ ЗАПИСКА

Материалы для подготовки министерством топливно-энергетического комплекса и жилищно-коммунального хозяйства Краснодарского края приказа об утверждении границ охранной зоны объекта «Газопровод высокого давления  $P = 0,6$  МПа,  $d = 720$  мм,  $d = 630$  мм литер В», протяженностью 6967 м, кадастровый номер объекта: 23:43:0000000:968, инвентарный номер: 92871, расположенного по адресу: Российская Федерация, Краснодарский край, г. Краснодар, Карасунский внутригородской округ, от ГРС-4 ул. Камвольная до ТЭЦ ул. Трамвайная, 2 (далее – Объект), и наложения ограничений (обременений) на входящие в нее земельные участки, подготовлены на основании заявления АО «Краснодаргоргаз» об утверждении границ охранной зоны и наложения ограничений (обременений) на входящие в нее земельные участки, и сведений о границах охранной зоны Объекта, представленных ООО «Геокадастр» (ранее ООО «Роскадастр»).

В рамках договора, заключенного с АО «Краснодаргоргаз», ООО «Геокадастр» выполнены землеустроительные работы по описанию местоположения границ охранных зон объектов газораспределительных сетей. Целью данной работы является подготовка сведений о границах охранной зоны Объекта для внесения сведений в Единый государственный реестр недвижимости. Согласно представленным ООО «Геокадастр» сведениям о границах охранной зоны Объекта, площадь охранной зоны составляет 24525+/-55 кв.м.

Указанный Объект введен в эксплуатацию в 1961 году и принадлежит АО «Краснодаргоргаз» на основании свидетельства о государственной регистрации права от 14.03.2012 23-АК 621664.

В соответствии с Федеральным законом от 31.03.1999 № 69-ФЗ «О газоснабжении в Российской Федерации» постановлением Правительства Российской Федерации от 20.11.2000 № 878 утверждены Правила охраны газораспределительных сетей, которые устанавливают порядок определения границ охранных зон газораспределительных сетей, условия использования земельных участков, расположенных в их пределах, и ограничения хозяйственной деятельности, которая может привести к повреждению газораспределительных сетей, определяют права и обязанности эксплуатационных организаций в области обеспечения сохранности газораспределительных сетей при их эксплуатации, обслуживании, ремонте, а также предотвращения аварий на газораспределительных сетях и ликвидации их последствий (далее – Правила).

Настоящие Правила действуют на всей территории Российской Федерации и являются обязательными для юридических и физических лиц – собственников, владельцев или пользователей земельных участков, расположенных в пределах охранных зон газораспределительных сетей, либо проектирующих объекты жилищно-гражданского и производственного назначения, объекты инженерной, транспортной и социальной инфраструктуры, либо осуществляющих в границах указанных земельных участков любую хозяйственную деятельность.



В соответствии с Правилами для газораспределительных сетей устанавливаются следующие охранные зоны:

а) вдоль трасс наружных газопроводов – в виде территории, ограниченной условными линиями, проходящими на расстоянии 2 метров с каждой стороны газопровода;

б) вдоль трасс подземных газопроводов из полиэтиленовых труб при использовании медного провода для обозначения трассы газопровода – в виде территории, ограниченной условными линиями, проходящими на расстоянии 3 метров от газопровода со стороны провода и 2 метров – с противоположной стороны;

в) вдоль трасс наружных газопроводов на вечномёрзлых грунтах независимо от материала труб – в виде территории, ограниченной условными линиями, проходящими на расстоянии 10 метров с каждой стороны газопровода;

г) вокруг отдельно стоящих газорегуляторных пунктов – в виде территории, ограниченной замкнутой линией, проведенной на расстоянии 10 метров от границ этих объектов. Для газорегуляторных пунктов, пристроенных к зданиям, охранный зона не регламентируется;

д) вдоль подводных переходов газопроводов через судоходные и сплавные реки, озера, водохранилища, каналы – в виде участка водного пространства от водной поверхности до дна, заключенного между параллельными плоскостями, отстоящими на 100 м с каждой стороны газопровода;

е) вдоль трасс межпоселковых газопроводов, проходящих по лесам и древесно-кустарниковой растительности, – в виде просек шириной 6 метров, по 3 метра с каждой стороны газопровода. Для надземных участков газопроводов расстояние от деревьев до трубопровода должно быть не менее высоты деревьев в течение всего срока эксплуатации газопровода.

Согласно пункту 14 Правил с целью предупреждения повреждения или нарушения условий нормальной эксплуатации газораспределительных сетей на земельные участки, входящие в охранные зоны и находящиеся в собственности, владении или пользовании физических или юридических лиц, налагаются ограничения (обременения), которыми запрещается указанным лицам:

а) строить объекты жилищно-гражданского и производственного назначения;

б) сносить и реконструировать мосты, коллекторы, автомобильные и железные дороги с расположенными на них газораспределительными сетями без предварительного выноса этих газопроводов по согласованию с эксплуатационными организациями;

в) разрушать берегоукрепительные сооружения, водопропускные устройства, земляные и иные сооружения, предохраняющие газораспределительные сети от разрушений;

г) перемещать, повреждать, засыпать и уничтожать опознавательные знаки, контрольно-измерительные пункты и другие устройства газораспределительных сетей;

д) устраивать свалки и склады, разливать растворы кислот, солей, щелочей и других химически активных веществ;



е) огораживать и перегораживать охранные зоны, препятствовать доступу персонала эксплуатационных организаций к газораспределительным сетям, проведению обслуживания и устранению повреждений газораспределительных сетей;

ж) разводить огонь и размещать источники огня;

з) рыть погреба, копать и обрабатывать почву сельскохозяйственными и мелиоративными орудиями и механизмами на глубину более 0,3 метра;

и) открывать калитки и двери газорегуляторных пунктов, станций катодной и дренажной защиты, люки подземных колодцев, включать или отключать электроснабжение средств связи, освещения и систем телемеханики;

к) набрасывать, приставлять и привязывать к опорам и надземным газопроводам, ограждениям и зданиям газораспределительных сетей посторонние предметы, лестницы, влезать на них;

л) самовольно подключаться к газораспределительным сетям.

Лесохозяйственные, сельскохозяйственные и другие работы, не подпадающие под ограничения, указанные в пункте 14 Правил, и не связанные с нарушением земельного горизонта и обработкой почвы на глубину более 0,3 метра, производятся собственниками, владельцами или пользователями земельных участков в охранной зоне газораспределительной сети при условии предварительного письменного уведомления эксплуатационной организации не менее чем за 3 рабочих дня до начала работ.

Согласно пункта 16 Правил хозяйственная деятельность в охранных зонах газораспределительных сетей, не предусмотренная пунктами 14 и 15 Правил, при которой производится нарушение поверхности земельного участка и обработка почвы на глубину более 0,3 метра, осуществляется на основании письменного разрешения эксплуатационной организации газораспределительных сетей.

В соответствии с положениями статьи 87 Земельного кодекса Российской Федерации подготовка текстового и графического описаний местоположения границ зоны с особыми условиями использования территории (охранная зона Объекта), устанавливаемых с целью обеспечения безопасности населения и создания необходимых условий для эксплуатации объектов, и перечня координат характерных точек границ такой зоны обеспечивается правообладателями указанных объектов или иными лицами на основании договора с такими правообладателями. Указанные сведения являются обязательным приложением к решению об установлении зоны с особыми условиями использования территории (охранная зона Объекта) и направляются в орган регистрации для внесения в Единый государственный реестр недвижимости в порядке, установленном Федеральным законом от 13.07.2015 № 218-ФЗ «О государственной регистрации недвижимости».

Заместитель начальника  
отдела нефтегазовой  
отрасли и трубопроводного транспорта

А.В. Любченко